

# MANUAL DE USUARIO PLAN FORESTAL



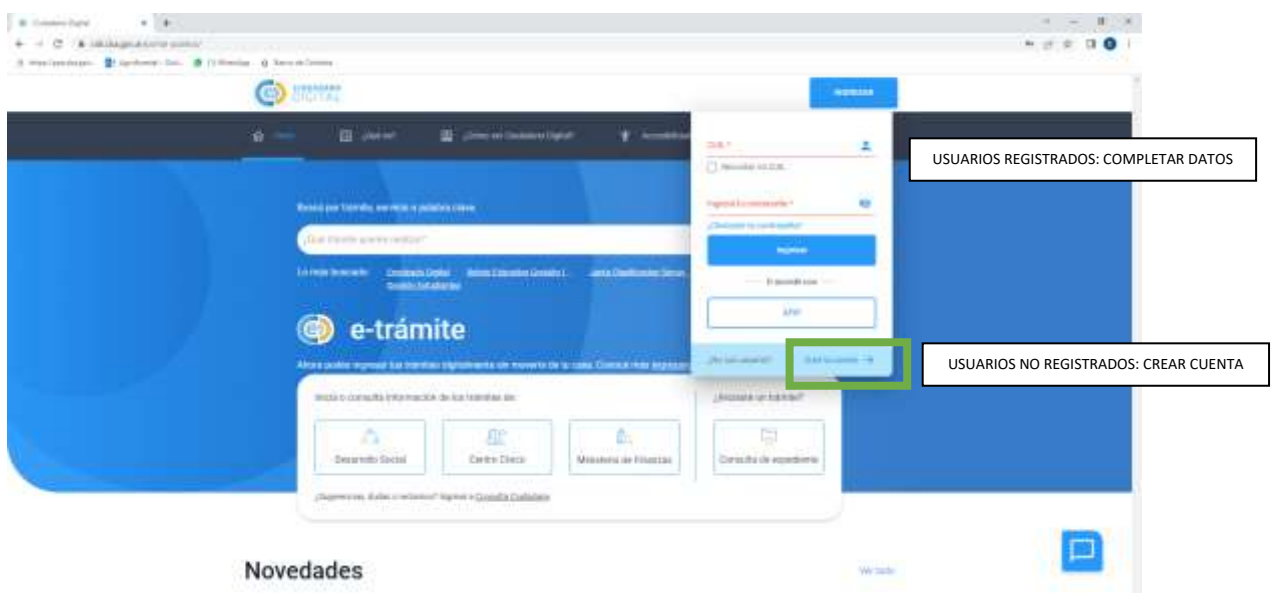
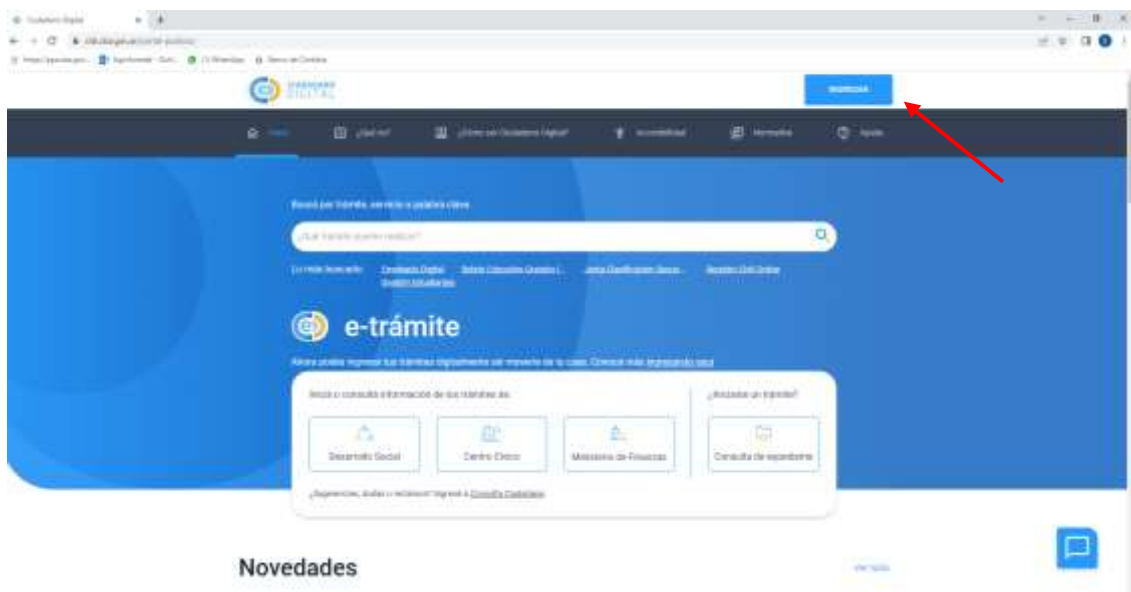
## Contenido

INGRESAR AL SISTEMA .....	3
GENERAR PLAN FORESTAL .....	6
AUTORIZAR PROFESIONALES .....	7
ASIGNAR CUENTA CATASTRAL .....	9
CARGAR DATOS .....	10
MACIZO .....	12
CORTINA .....	15
CLAUSURA EN BOSQUE NATIVO .....	18
ENRIQUECIMIENTO DE BOSQUE NATIVO .....	20
RESUMEN .....	23

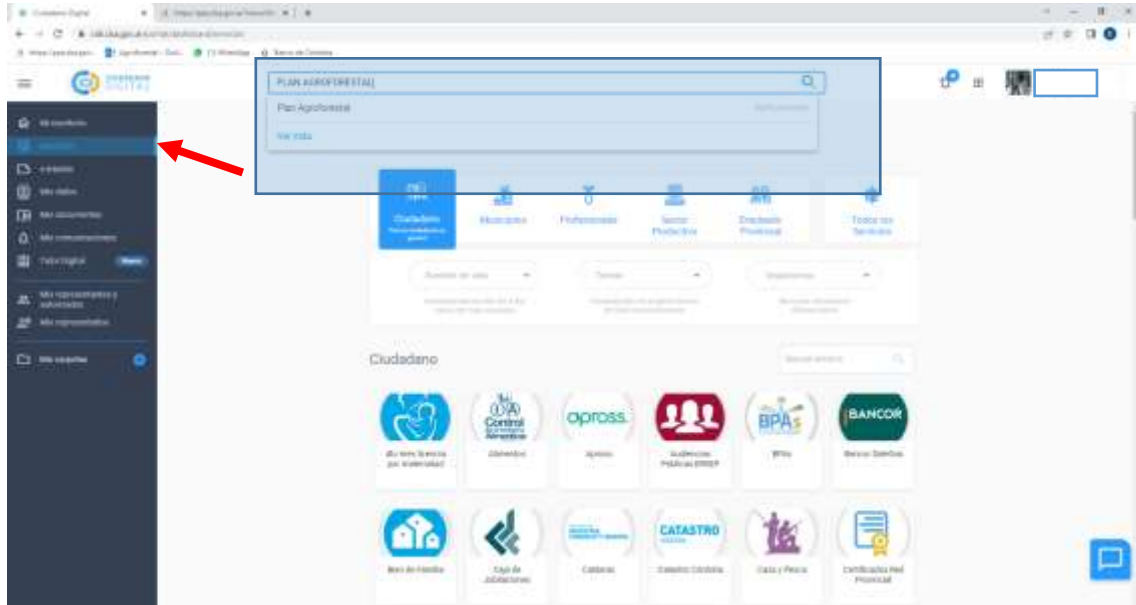
## INGRESAR AL SISTEMA

En el navegador ingrese a <https://ppa.cba.gov.ar> o <https://cidi.cba.gov.ar>

Para poder acceder al sistema, debe contar con una cuenta de Ciudadano Digital (CIDI). Si no tiene un usuario, podrá crearlo haciendo click en CREAR TU CUENTA ->



Una vez que ingresó a la plataforma de CIDI, seleccionar **Servicios**, y luego escribir en el buscador (lupa) “Plan Agroforestal”, y podrá acceder a la aplicación.



Una vez dentro de la aplicación de PPA, seleccione **INGRESAR**.



En la pantalla de inicio, podrá **visualizar la DDJJ** y su estado (PRESENTADA- EN REVISIÓN; OBSERVADA; ACEPTADA), y además la opción de **VER/CREAR PLANES** para dicha DDJJ.

El plan forestal se plantea por cada **UNIDAD PRODUCTIVA**.

**PARA CREAR PLAN FORESTAL** → [VER/CREAR PLANES](#)

#PLAN	#UP	Superf. Total (ha)	Superf. Plan (ha)	Superf. Exigida (Ha)	Tipo de Plan	Estado

Mis Declaraciones Juradas

#DDJJ	Tipo	Presentada	Fecha Alta	Usuario Alta	Estado	
27	ORIGINAL	24/09/2019	11/09/2018	20128442953	PRESENTADA - EN REVISION	<a href="#">Ver DDJJ</a>

**PARA VISUALIZAR LA DDJJ** →

Mis Cuentas Informadas

Cuenta	#UP	Superf. Cuenta (Ha)	Superf. Forestada (Ha)	Superf. Total UP (Ha)	Vinculo con la Cuenta
360416769121	55	417,12	6,17	417,12	PROPIETARIO
360502130656	57	203,54	3,65	229,68	PROPIETARIO
360502233641	57	26,14	5,00	229,68	PROPIETARIO

## GENERAR PLAN FORESTAL

Se podrá generar un Plan Forestal, por cada UP (UNIDAD PRODUCTIVA) de la DDJJ.

Una misma declaración jurada puede tener más de un plan forestal, de acuerdo a las exigencias de cada caso en particular.



Planes Agroforestales

**DDJJ N° 27.**

**UP: 55 = PLAN FORESTAL 1**

**UP: 57 = PLAN FORESTAL 2**

◀ Volver al escritorio

### UP | Unidades Productivas Declaradas

#DDJJ	#UP	#PLAN	Superf. Total UP (Ha)	Superf. Forestada UP (Ha)	Superf. Exigida UP (Ha)
27	55	Generar PLAN	417,12	0,00	11,20
27	57	Generar PLAN	229,68	0,00	5,07

CLICK EN GENERAR PLAN

Debe clikear en **GENERAR PLAN**, y luego en **EDITAR** para poder comenzar con la carga de datos de cada UP.

UP | Unidades Productivas Declaradas

#DDJJ	#UP	#PLAN	Superf. Total UP (Ha)	Superf. Forestada UP (Ha)	Superf. Exigida UP (Ha)
27	55	25	417,12	0,00	11,20
27	57	Generar PLAN	229,68	0,00	5,07

Mis Planes Generados

Ver	#PLAN	#UP	Superf. Total (ha)	Superf. Plan (ha)	Superf. Exigida (Ha)	Tipo de Plan	Estado
EDITAR	25	55	417,12	0,00	11,20	Plan Agroforestal	EN CARGA

Planes Agroforestales en los que está autorizado a operar

# Plan	Cuil	Productor	Fecha Autorizado	Fecha Denegado	Estado	Última acción realizada	Acciones
No hay Planes en los que esté autorizado a operar							



## AUTORIZAR PROFESIONALES

Para cada PLAN FORESTAL, se podrá **AUTORIZAR A UN PROFESIONAL** para la realización del trámite (Exigencia cuando se deban forestar más de 3 ha.), o bien lo podrá realizar el responsable de las cuentas catastrales.

PLAN N° 25 Cancelar Edición

---

**Datos del Plan**

Plan N°: 25  
 CUIT/CUIL: 20128442953  
 Fecha Alta: 25/09/2019

Tipo Plan: Plan Agroforestal  
 Nombre/Denominación: Renaudeau, Ricardo Enrique  
 Email: ricardo.renaudeau@cba.gov.ar  
 Cel: (0351) 155619951

**Profesionales Autorizados:**

**AUTORIZAR PROFESIONAL**  
**(OBLIGATORIO PARA MAS DE 3 HA)**

**Autorizar Profesionales**

# Asesor	CUIL	Apellido y Nombre	Fecha Autorizado	Fecha Denegado	Estado	Última acción realizada	Acciones
No hay Profesionales Autorizados para intervenir en este Plan							

Autorizar Asesor Profesional para el PLAN N° 155

# Asesor	CUIL	Apellido	Nombre	AUTORIZAR
5	27364791119	RINALDI	DAIANA SOLEDAD	AUTORIZAR
9	27225667395	CONTIN	NATALIA ALEJANDRA	AUTORIZAR
16	20580008662	LEYNALDO	LAUTARO	AUTORIZAR
19	20563412638	MAGRIS	FERNANDO VALENTINO	AUTORIZAR
28	23153442774	ROSA	BIBIANA HAYDÉE	AUTORIZAR
29	20555805760	SALEGADO	CLAUDIO EMANUEL	AUTORIZAR
33	27279527423	ALBA	NOELIA CASILDA	AUTORIZAR
35	27521244934	IBAZAN	CONSTANZA	AUTORIZAR

**SELECCIONAR DEL LISTADO OFICIAL, AL PROFESIONAL PARA HABILITARLO A REALIZAR EL PLAN**

Una vez seleccionado el profesional, dentro del listado de profesionales habilitados, se podrá visualizar la fecha de autorización, quedando en ESTADO: PENDIENTE DE ACEPTACIÓN.

Profesionales Autorizados

Autorizar Profesionales

# Asesor	CUIL	Apellido y Nombre	Fecha Autorizado	Fecha Denegado	Estado	Ultima acción realizada	Acciones
5	27364791319	RINALDI DAJANA SOLEDAD	14/11/2019 09:11		PENDIENTE DE ACEPTACION		Denegar

El profesional, a través de su CIDI, tiene la posibilidad de ACEPTAR el plan que se le encomendo, y generar el plan, haciendo clic en EDITAR PLAN.

Planes Agroforestales en los que está autorizado a operar

# Plan	Cuil	Productor	Fecha Autorizado	Fecha Denegado	Estado	Ultima acción realizada	Acciones
155	20064364252	RINALDI HERMO ANTONIO	14/11/2019 09:43		PENDIENTE DE ACEPTACION		Aceptar

**EL PROFESIONAL ACEPTA EL PLAN**

Planes Agroforestales en los que está autorizado a operar

# Plan	Cuil	Productor	Fecha Autorizado	Fecha Denegado	Estado	Ultima acción realizada	Acciones
155	20064364252	RINALDI HERMO ANTONIO	14/11/2019 09:43		ACEPTADO		EDITAR PLAN

En la cuenta de CIDI del propietario, una vez que el profesional acepto, se le cambiará a estado ACEPTADO. En caso de no estar en conformidad, lo puede DENEGAR cuando lo desee. Además el propietario, puede visualizar la información cargada por el profesional.

Autorizar Profesionales

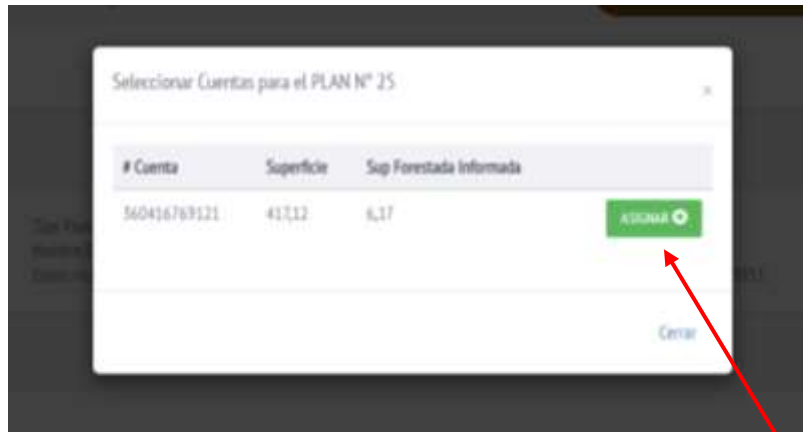
# Asesor	CUIL	Apellido y Nombre	Fecha Autorizado	Fecha Denegado	Estado	Ultima acción realizada	Acciones
5	27364791319	RINALDI DAJANA SOLEDAD	14/11/2019 09:11		ACEPTADO		Denegar



## ASIGNAR CUENTA CATASTRAL

En primera instancia, se ASIGNA la o las CUENTAS CATASTRALES para cada plan, en donde se planteará la forestación. Y en segundo lugar se EDITA la información para dicha cuenta.

Las cuentas que se pueden asignar, son las que pertenecen a la misma unidad productiva (UP).



**ASIGNAR CUENTA CATASTRAL**

Cuentas Catastrales incluidas

Agregar Cuenta al Plan

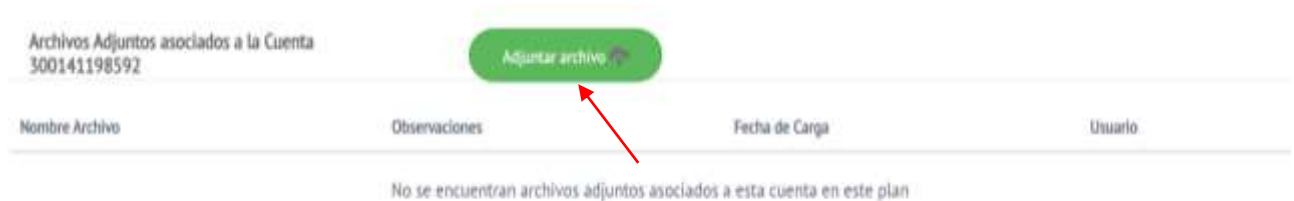
# Cuenta	Sup Cuenta	Sup a Forestar	Destino	Observaciones	Acciones
360416769121	417,12	0,00	Ambiental		EDITAR

**CARGAR DATOS EN LA CUENTA**

## CARGAR DATOS

Por cada cuenta catastral, se deberá adjuntar uno o más archivos, del croquis de la plantación, geoposicionando el campo, y la superficie planificada a ejecutar.

Los formatos de los archivos a adjuntar pueden ser: KML ó KMZ.



Y luego, plantear, de acuerdo a la forma de forestar, la información solicitada en cada caso. Las opciones son:

**\*MACIZO:** sistema de plantacion con una distribucion regular y uniforme de los árboles sobre la superficie del terreno, de acuerdo a las normas silvícolas que se adecuan a cada especie al elegir en el plan forestal.

**\*CORTINA:** es un sistema de plantación en hileras, cuyo objetivo es brindar protección a cultivos, animales, infraestructuras, etc. Se consideran cortinas, hasta un maximo de 3 hileras.

El diseño de la cortina, deberá tener un 50% de porosidad, para filtrar el viento y reducir los efectos desfavorables de acuerdo a las especies elegidas implantadas.

Respecto a la presente ley, trescientos árboles equivalen a una hectárea forestada, acorde al marco de plantacion de la especie elegida.

300 árboles= 1 Ha. Forestada.

**\*CLAUSURA EN BOSQUE NATIVO:** consiste en la práctica de cerrar una superficie determinada en el tiempo, y de tal manera favorecer la regeneracion natural del bosque nativo. Solamente se puede aplicar, para casos en que existan especies nativas a 50 m a la redonda.

### **\*ENRIQUECIMIENTO DE BOSQUE NATIVO**

Tipo de forestación que se realiza incorporando especies nativas de alto valor, con adecuadas características técnicas que mejoren la capacidad productiva y la calidad del bosque nativo existente, distribuidos uniformemente en el lote a enriquecer, aumentando la densidad de las especies. Bajo ningun punto de vista se puede plantar especies ajenas a la zona a forestar o que se encuentren en el listado de especies prohibidas.

A continuación se muestra como aparecen en el sistema, los títulos de las descripciones recién vistas:

**Tipo de Forestación: MACIZO**

---

Superficie TOTAL a Forestar en MACIZO: Agregar

Observaciones:

Especie	Marco Plantación (dist en m entre FILAS)	Marco Plantación (dist en m entre COLS)	Densidad Plantación (plantas/ha)	Observaciones	Superficie
---------	--	---	----------------------------------	---------------	------------

**Tipo de Forestación: CORTINA**

---

Superficie TOTAL a Forestar en cortina: Agregar

Cantidad TOTAL de árboles a forestar en cortina:

Observaciones:

Especie	Cantidad	Observaciones
---------	----------	---------------

**Tipo de Forestación: CLAUSURA EN BOSQUE NATIVO**

---

Superficie TOTAL a someter a clausura: Agregar

Observaciones:

Especie Existente (hta 50 mts a la redonda)	Cantidad	Observaciones
---	----------	---------------

**Tipo de Forestación: ENRIQUECIMIENTO DE BOSQUE NATIVO**

---

Superficie TOTAL a Forestar en enriquecimiento: Agregar

% Cobertura INICIAL: Superficie INICIAL:

Observaciones:

Especie	Cantidad	Observaciones
---------	----------	---------------

## MACIZO

El paso inicial es **GRABAR** la superficie TOTAL de macizo a forestar, expresado en hectáreas. Pudiendo dejar algún tipo de observación en caso de ser necesario.

Completar Información de **MACIZO** de la Cuenta **360416769121** para el PLAN N° 25

Superficie A Forestar (ha)

6,1

**INDICAR LA SUPERFICIE TOTAL DE MACIZO**

Observaciones

Cerrar **GRABAR**

Luego seleccionar las especies a utilizar. Se puede utilizar una o más especies, de las cuales se deberá especificar por cada una la siguiente información: superficie a forestar en ha, densidad de plantación y marco de plantación expresado en metros (separación entre líneas y separación entre columnas).

Especies planificadas para **MACIZO** de la Cuenta **360416769121** para el PLAN N° 25

Seleccionar Especie

Especie Seleccionada:

Superficie A Forestar (ha)

En ha

Densidad de Plantación (plantas/ha)

plantas/ha

Marco Plantación (dist entre filas)

en metros

Marco Plantación (dist entre cols)

en metros

**INFORMACIÓN A DECLARAR POR ESPECIE FORESTAL**

Observaciones

Cerrar **GRABAR**

Selección de Especie Arbórea

Nombre Especie	
Acacia azul ( <i>Acacia saligna</i> )	Seleccionar
Acacia trinenis/ Aroma doble ( <i>Acacia longuifolia</i> var <i>trinenis</i> )	Seleccionar
Alamo blanco/ Alamo comun/ chopo blanco/ Alamo plateado/ Alamo afgano ( <i>Populus alba</i> )	Seleccionar
Alamo carolino ( <i>Populus deltoides</i> subsp. <i>Angulata</i> cv <i>carolinensis</i> )	Seleccionar
Alamo muscolini ( <i>Populus x euramericana</i> / 214)	Seleccionar
Alamo negro ( <i>Populus deltoides</i> )	Seleccionar
Alamo negro ( <i>Populus nigra</i> )	Seleccionar
Alamo negro ( <i>Populus nigra</i> )	Seleccionar

Cerrar

**SELECCIONAR ESPECIE**

Por cada especie, se puede editar o eliminar en caso de ser necesario.

Lo siguiente es informar las distintas acciones a realizar en los próximos años de campaña: PLANTACIÓN, REPOSICION, PODA, RALEO, ETC.

Tipo de Forestación: MACIZO

Superficie TOTAL a Forestar en MACIZO: 6,10 Firmar

Observaciones:

Agregar Especie

Especie	Marco Plantación (dot en m entre FSLAS)	Marco Plantación (dot en m entre COLS)	Densidad Plantación (plantas/ha)	Observaciones	Superficie
Alamo negro ( <i>Populus nigra</i> )			330		1

EDITAR QUITAR

Agregar Campaña/ Acción

**AGREGAR ACCIONES POR CAMPAÑA**

Campañas y Acciones definidas para Alamo negro (*Populus nigra*)

Campaña	Acción/Mostrero	Superficie	Cantidad	Observaciones
No hay campañas ni acciones incluidas para esta especie				

Planificación de Acciones y Campañas para la especie *Álamo negro Populus nigra*

Campaña asociada a la acción

**CAMPAÑAS: 2019 a 2029**

Acción/Mecanismo a realizar:

**PLANTACIÓN, FALLAS, REPOSICIÓN, PODA, RALEO, TALA RASA, MANEJO DEL REBROTE**

Superficie intervenida (ha)

Cantidad intervenida (plantas)

Observaciones:

Cerrar

GUARDAR

**Ejemplo de Acciones por Campaña para la especie Álamo Negro.**

Agregar Especie

Especie	Marco Plantación (dist en m entre FILAS)	Marco Plantación (dist en m entre COLS)	Densidad Plantación (plantas/ha)	Observaciones	Superficie
Álamo negro ( <i>Populus nigra</i> )			300		3

Agregar Campaña/acción

Campañas y Acciones definidas para Álamo negro (*Populus nigra*)

Campaña	Acción / Mecanismo	Superficie	Cantidad	Observaciones
Campaña 2019	01 - PLANTACION	2		
Campaña 2020	01 - PLANTACION	1		
Campaña 2021	03 - REPOSICION	3		



CORTINA

El paso inicial es GRABAR la superficie TOTAL de cortina a forestar, expresado en hectárea o en cantidad de plantas.

Completar Información de CORTINA de la Cuenta 360416769121 para el PLAN N° 25

Superficie A Forestar (ha)  Cantidad a Forestar (plantas)

**EJEMPLO DE FORESTACIÓN EN CORTINA**

Observaciones

Cerrar **GRABAR**

Luego seleccionar las especies a utilizar. Se puede utilizar una o más especies.

Tipo de Forestación: CORTINA

Superficie TOTAL a Forestar en cortina: 6,10 Editar

Cantidad TOTAL de árboles a forestar en cortina: 1830

Observaciones: La forestación a realizar para la UP 57, en el PLAN N° 25 será en su totalidad en cortina.

**AGREGAR ESPECIE FORESTAL**

Especie	Cantidad	Observaciones
---------	----------	---------------

Especies planificadas por Selección de Especie Arbórea

Selección Especie

Especie Seleccionada:

Cantidad a Forestar (plantas)

Observaciones:

Muño travertino (Populus euphratica / 22M)	Seleccionar
Alamo negro (Populus deltoides)	Seleccionar
Alamo negro (Populus nigra)	Seleccionar
Alamo negro (Populus nigra)	Seleccionar
Algarrobo blanco (Prosopis alba)	Seleccionar
Algarrobo blanco/ Algarrobo chileno (Prosopis chilensis)	Seleccionar
Algarrobo negro (Prosopis flexilis)	Seleccionar
Algarrobo negro (Prosopis nigra)	Seleccionar

**SELECCIONAR LA ESPECIE FORESTAL**

Cerrar **GRABAR**

Por cada especie, se deberá especificar la cantidad de plantas a forestar.

Especies planificadas para CORTINA de la Cuenta 360416769121 para el PLAN N° 25

Seleccionar Especie

Especie Seleccionada: *Alamo negro Populus nigra*

Cantidad a Forestar (plantas)

1000

Observaciones

Cerrar

INDICAR N° DE PLANTAS

Y luego, por cada especie, **definir por campaña, la acción o mecanismo a realizar**, definiendo la superficie intervenida y la cantidad de plantas.

Agregar Especie

Especie	Cantidad	Observaciones
Alamo negro ( <i>Populus nigra</i> )	1000	
Algarrobo blanco/ Algarrobo chileno ( <i>Prosopis chilensis</i> )	830	

**AGREGAR ACCIONES POR CAMPAÑA PARA ALAMO NEGRO**

Campañas y Acciones definidas para Alamo negro (*Populus nigra*)

Campaña	Acción / Mecanismo	Superficie	Cantidad	Observaciones
Campaña 2020	01 - PLANTACION	1	300	
Campaña 2021	01 - PLANTACION	1	400	
Campaña 2021	01 - PLANTACION	1	300	

**AGREGAR ACCIONES POR CAMPAÑA PARA ALGARROBO BLANCO**

Campañas y Acciones definidas para Algarrobo blanco/ Algarrobo chileno (*Prosopis chilensis*)

Campaña	Acción / Mecanismo	Superficie	Cantidad	Observaciones
Campaña 2020	01 - PLANTACION	2,76	830	
Campaña 2021	03 - REPOSICION	2,76		

Planificación de Acciones y Campañas para la especie Álamo negro *Populus nigra*

Campaña asociada a la acción

**CAMPAÑAS: 2019 a 2029**

Acción/Mecanismo a realizar

**PLANTACIÓN, FALLAS, REPOSICIÓN, PODA, RALEO, TALA RASA, MANEJO DEL REBOTE.**

Superficie intervenida (ha)

Cantidad intervenida (plantas)

Observaciones

Cancelar

GRABAR

### CLAUSURA EN BOSQUE NATIVO

El paso inicial es GRABAR la superficie TOTAL de CLAUSURA DE BOSQUE NATIVO, expresado en hectáreas.

Tipo de Forestación: CLAUSURA EN BOSQUE NATIVO

Superficie TOTAL a cerrar a clausura:  Apagar

Observaciones:

Especie Existente (ha 50 mts a la redonda)	Cantidad	Observaciones

Completar Información de CLAUSURA EN BOSQUE NATIVO de la Cuenta 360416769121 para el PLAN N° 25

Superficie A Forestar (ha)  **INDICAR LA SUPERFICIE TOTAL DE CLAUSURA**

Observaciones:

Cerrar GRABAR

Seleccionar las especies que se encuentran hasta 50 m a la redonda.

Especies planificadas para CLAUSURA EN BOSQUE NATIVO de la Cuenta 360416769121 para el PLAN N° 25

Seleccionar Especie

Especie Seleccionada: *Calden Prosopis caldenia*

Cantidad a Forestar (plantas)

Observaciones:

Cerrar GRABAR

De la misma manera que en los casos anteriores, definir por cada especie las acciones a realizar por campaña.

Tipo de Forestación: CLAUSURA EN BOSQUE NATIVO

Superficie TOTAL a someter a clausura: 3,00

Observaciones:



Especie Existente (hta 50 mts a la redonda)	Cantidad	Observaciones
Calden ( <i>Prosopis caldenia</i> )	5	



**AGREGAR ACCIONES POR CAMPAÑA PARA CALDEN**

Campañas y Acciones definidas para Calden (*Prosopis caldenia*)

Campaña	Acción / Mecanismo	Superficie	Cantidad	Observaciones
---------	--------------------	------------	----------	---------------

No hay campañas ni acciones incluidas para esta especie

Planificación de Acciones y Campañas para la especie Calden *Prosopis caldenia*

Campaña asociada a la acción

Campaña 2024

Acción/Mecanismo a realizar

15 - MANEJO DEL REBROTE

Superficie intervenida (hta)

En ha

Cantidad intervenida (plantas)

plantas

Observaciones

Cerrar

GRABAR

## ENRIQUECIMIENTO DE BOSQUE NATIVO

El paso inicial es GRABAR la superficie TOTAL a plantear como enriquecimiento de bosque nativo, expresado en hectáreas. Se debe indicar además el porcentaje de cobertura inicial, o bien la superficie inicial forestada.

Tipo de Forestación: ENRIQUECIMIENTO DE BOSQUE NATIVO

Superficie TOTAL a Forestar en enriquecimiento:

% Cobertura INICIAL:

Observaciones:

Superficie INICIAL:

Grabar

Especie	Cantidad	Observaciones
---------	----------	---------------

Completar Información de Enriquecimiento de Bosque Nativo de la Cuenta 360416769121 para el PLAN N° 25

Superficie A Forestar (ha)

En ha

% Cobertura INICIAL

% Cobertura

Superficie INICIAL

en ha

**INFORMACIÓN A DECLARAR PARA ENRIQUECIMIENTO DE BOSQUE NATIVO**

Observaciones

Cerrar

GRABAR

Seleccionar la o las especies a utilizar para el enriquecimiento de bosque nativo, siguiendo el lineamiento de las especies ya existentes.

Tipo de Forestación: ENRIQUECIMIENTO DE BOSQUE NATIVO

Superficie TOTAL a Forestar en enriquecimiento: 4,00

% Cobertura INICIAL: 30,00

Observaciones:

Superficie INICIAL: 2,00

Editar

Agregar Especie

Especie	Cantidad	Observaciones
---------	----------	---------------

Por cada una de las especies planteadas, indicar el número de plantas a implantar.



Especies planificadas para ENRIQUECIMIENTO DE BOSQUE NATIVO de la Cuenta 360416769121 para el PLAN N° 25

Seleccionar Especie

Especie Seleccionada: Brea *Cercidium praecox*

Cantidad a Forestar (plantas):

Observaciones:

Cerrar **GUARDAR**

**CANTIDAD DE PLANTAS EN N° POR ESPECIE (Ej. BREA)**

Por cada especie indicar las acciones por campaña. La información necesaria será: superficie intervenida en has o cantidad intervenida en n° de plantas.

Superficie TOTAL a Forestar en enriquecimiento: 4,00

% Cobertura INICIAL: 90,00 Superficie INICIAL: 2,00

Observaciones:

**AGREGAR ESPECIES FORESTALES**

Especie	Cantidad	Observaciones
Brea ( <i>Cercidium praecox</i> )	9	

**INDICAR ACCIONES POR CAMPAÑA**

Campañas y Acciones definidas para Brea (*Cercidium praecox*)

Campaña	Acción/Mecanismo	Superficie	Cantidad	Observaciones
No hay campañas ni acciones incluidas para esta especie				

Cerrar **GRABAR**

Planificación de Acciones y Campañas para la especie Brea *Cercidium praecox*

Campaña asociada a la acción:

Acción/Mecanismo a realizar:

Superficie intervenida (ha):

Cantidad intervenida (plantas):

Observaciones:

Cerrar **GRABAR**

**DATOS A INDICAR PARA ENRIQUECIMIENTO DE BOSQUE NATIVO. (POR ESPECIE)**

## PRESENTAR PLAN FORESTAL

Una vez finalizada la carga de datos, debe presionar el botón de PRESENTAR PLAN.

## RESUMEN

1. Ingresar al sistema, a través de CIDI, ir a Plan Agroforestal.
2. Crear PLAN FORESTAL por UP (Unidad Productiva).
3. Habilitar profesional, en caso de ser necesario (plan a forestar más de 3 ha)
4. Definir la o las cuentas catastrales donde se plantea la forestación.
5. Agregar la información correspondiente al tipo de forestación que se va a realizar: MACIZO, CORTINA, ENRIQUECIMIENTO DE BOSQUE NATIVO, CLAUSURA.
6. Definir por cada especie forestal a utilizar las acciones a realizar por campaña.
7. PRESENTAR PLAN FORESTAL.